



**ROMÂNIA**  
**JUDEȚUL BIHOR**  
**COMUNA ABRĂMUȚ**  
**CONSILIUL LOCAL AL COMUNEI ABRĂMUȚ**

Loc. Abrămuț, nr. 57, CP 417015, Județul Bihor

Tel. 0259/353836 e-mail : [primaria\\_abramut@yahoo.com](mailto:primaria_abramut@yahoo.com) , [primaria\\_abramut@cjbihor.ro](mailto:primaria_abramut@cjbihor.ro) , web.site: comuna-abramut.ro, CUI 5431691



---

**HOTĂRÂRE nr. 42**

**Din 22.06.2022**

privind clasificarea unor drumuri publice de interes public local in categoria funcțională străzi și drum, situate pe teritoriul unității administrative Abrămuț, județul Bihor.

**Consiliul Local al comunei Abrămuț, întrunit în ședința ordinară din data de 22.iunie.2022,**

**Având în vedere:**

- Referatul de aprobare a primarului comunei Abrămuț, nr. 1416 din 18.05.2022
- Avizul comisiilor de specialitate din cadrul Consiliului local al comunei Abrămuț
- În baza prevederilor:
- Art. 286 alin. (4), art. 287 lit. „b” din O.U.G. nr. 57/03.07.2019 privind Codul administrativ, publicată în Monitorul Oficial al României nr. 555 din 05.07.2019, în vigoare din data de 05.07.2019, actualizată, cu modificările și completările ulterioare;
- Art. 863, lit. “f” din CARTEA a III – a, TITLULUI VI – Proprietatea publică și următoarele din Legea nr. 287/2009 privind Codul Civil Român;
- Art. 27, art. 28, alin. (5), art. 41, alin. (5) din Legea 7/1996 a cadastrului și publicității imobiliare, republicată, cu modificările și completările ulterioare;
- Art. 3, lit. a, art. 4 lit. a, art. 5 lit. C, art. 8 din O.G. nr. 43/1997 privind regimul drumurilor, actualizată, cu modificările și completările ulterioare;
- Art. 2, art. 5, art. 104 lit. d, privind fondul funciar - LEGE nr. 18 din 19 februarie 1991 (\*\*republicată\*\*);
- Ordinului Agenției Naționale de Cadastru și Publicitate Imobiliară nr. 700/2014 privind aprobarea Regulamentului de avizare, recepție și înscriere în evidențele de cadastru și carte funciară, cu modificările și completările ulterioare;

În temeiul prevederilor art. 129 alin. (2) lit. „b” și „c”, coroborate cu alin. (4) lit. „d”, art. 133 alin. (1), art. 139 alin. (3) lit. „g”, art. 155 alin. (1) lit. „d” și lit. ”e”, coroborate cu alin. (5) lit. „c”, art. 196 alin. (1) lit. „a”, art. 197 alin. (1), alin. (2) și alin. (4), art. 198 alin. (1) și alin. (2), din O.U.G. nr. 57/03.07.2019 privind Codul administrativ, publicată în Monitorul Oficial al României nr. 555 din 05.07.2019, în vigoare din data de 05.07.2019, actualizată, cu modificările și completările ulterioare;

**HOTĂRĂȘTE:**

**Art.1.** Se aproba clasificarea unui număr de 17 drumuri publice de interes public local in categoria funcțională străzi, și 14 drumuri publice de interes public local in categoria funcțională drum, situate pe teritoriul unității administrative Abrămuț, județul Bihor, conform Anexelor 1 și 2 la prezenta hotărâre, anexe care fac parte integrantă din prezenta hotărâre.



**ROMÂNIA**  
**JUDEȚUL BIHOR**  
**COMUNA ABRĂMUȚ**  
**CONSILIUL LOCAL AI COMUNEI ABRĂMUȚ**

Loc. Abrămuț, nr. 57, CP 417015, Județul Bihor

Tel. 0259/353836 e-mail : [primaria\\_abramut@yahoo.com](mailto:primaria_abramut@yahoo.com) , [primaria.abramut@cjbihor.ro](mailto:primaria.abramut@cjbihor.ro) web.site: comuna-abramut.ro, CUI 5431691



**Art.2.** Toate bunurile din Anexa 1 si 2 sunt drumuri publice conform art. 3, lit. a din Ordonanta 43/1997 și sunt deschise circulației publice, conform art. 4 lit. a din Ordonanta 43/1997 privind regimul drumurilor.

**Art.3.** Se vor actualiza cărțile funciare astfel să rezulte întăbularea dreptului de proprietate in favoarea domeniului public al Comunei Abrămuț;

**Art.4.** Se vor actualiza atributele în cărțile funciare fără afectarea amplasamentului, în rubrica Observații / Referințe conform Anexei la prezenta hotărâre, anexă care face parte integrantă din prezenta hotărâre;

**Art.5.** După finalizarea formalităților de publicitate și carte funciară imobilele vor fi înscrise în Inventarul bunurilor care aparțin domeniului public al comunei, conform procedurii prevăzute de art. 289 din OUG nr. 57/2019 privind Codul Administrativ.

**Art.6.** Cu ducerea la îndeplinire a prezentei Hotărâri se încredințează primarul comunei Abrămuț.

**Art.7.** Prezenta hotărâre se va afișa și se va comunica:

- Instituției Prefectului Județului Bihor;
- Compartimentului de specialitate;
- OCPI- Bihor
- [www.comuna-abramut.ro](http://www.comuna-abramut.ro)

*Hotărârea a fost adoptată cu 12 voturi "pentru", -- voturi "împotrivă", -- "abțineri", fiind prezenți 12 consilieri locali din cei 13 care constituie Consiliul Local al comunei Abrămuț*

**PREȘEDINTE DE ȘEDINȚĂ**  
administrativ

**CONSILIER LOCAL**  
**Maria-Elena BALOG**


**Contrasemnează pentru legalitate**  
În temeiul art. 243 alin. 1 lit. a din  
O.U.G. nr. 57/2019 privind Codul

**SECRETAR GENERAL**  
**Măria TAKÁCS**



ROMÂNIA  
JUDEȚUL BIHOR  
COMUNA ABRĂMUȚ  
CONSILIUL LOCAL AL COMUNEI ABRĂMUȚ


Loc. Abrămuț, nr. 57, CP 417015, Județul Bihor  
Tel. 0259/53836 e-mail : primaria\_abramuti@yahoo.com , primaria\_abramuti@ejbihor.ro web.site: comuna-abramut.ro, CUI 5431691



ANEXA NR. 1 – STRĂZI COMUNA ABRĂMUȚ-

LA HCL NR. 42 DIN 22.06.2022

Nr. crt.	Cartea Funciară nr.	Suprafață	Categorie de folosință	Categoria si denumirea drumului	Adresa	Observații / Referințe
1	51946	1.313	Drum	Strada Gării	Sat. Crestur, Jud. Bihor	Strada Gării, Sat. Crestur lățime medie (l) = 10 m, lungime (L) = 62,25 m
2	51967	1384	Drum	Strada Romilor	Sat. Crestur, Jud. Bihor	Strada, Sat. Crestur lățime medie (l) = 10 m, lungime (L) = 138 m
3	51949	747	Drum	Strada Zsakutca	Sat. Crestur, Jud. Bihor	Strada Zsakutca, Sat. Crestur, lățime medie (l) = 7,70 m, lungime (L) = 94,70 m
4	52353	5.448	Drum	Strada Școlii Tronson 1	Sat. Petreu, Jud. Bihor	Strada Școlii Tronson 1, lățime medie (l) = 24 m, lungime (L) = 268,60 m
5	52369	3.110	Drum	Strada Școlii Tronson 2,	Sat. Petreu, Jud. Bihor	Strada Școlii Tronson 2, lățime medie (l) = 15,17m, lungime (L) = 223,22 m
6	52357	14.867	Drum	Strada Perjes	Sat. Petreu, Jud. Bihor	Strada Perjes, lățime medie (l) = 15,28 m, lungime (L) = 880 m
7	52350	5.289	Drum	Strada Gării Tronson 1	Sat. Petreu, Jud. Bihor	Strada Gării (Tronson 1), lățime medie (l) = 308,90 m, lungime (L) = 25,30 m
8	52352	2.905	Drum	Strada Gării Tronson 2	Sat. Petreu, Jud. Bihor	Strada Gării (Tronson 2), lățime medie (l) = 15 m, lungime (L) = 184,40 m
9	52355	9.605	Drum	Strada Viilor	Sat. Petreu, Jud. Bihor	Strada Viilor, lățime medie (l) = 13,80 m, lungime (L) = 808 m
10	52358	4.801	Drum	Strada Reformată	Sat. Petreu, Jud. Bihor	Strada Reformată, lățime medie (l) = 14,14 m, lungime (L) = 408,50 m



**ROMÂNIA**  
**JUDEȚUL BIHOR**  
**C O M U N A A B R Ă M U Ț**  
**CONSILIUL LOCAL AI COMUNEI ABRĂMUȚ**

Loc. Abrămuț, nr. 57, CP 417015, Județul Bihor  
Tel. 0259/353836 e-mail : primaria\_abramut@yahoo.com , primaria\_abramut@ejbihor.ro web.site: comuna-abramut.ro, CUI 5431691



11	52370	6.346	Drum	Strada Română	Sat. Petreu, Jud. Bihor	Strada Română, lățime medie (l) = 18,90 m, lungime (L) = 405 m
12	52366	960	Drum	Strada Cantină	Sat. Petreu, Jud. Bihor	Strada Cantină, lățime medie (l) = 4,9 m, lungime (L) = 270,65 m
13	52356	2.455	Drum	Strada Bretea	Sat. Petreu, Jud. Bihor	Strada Bretea, lățime medie (l) = 16,30 m, lungime (L) = 183,70 m
14	52354	6.568	Drum	Strada Korpazug	Sat. Petreu, Jud. Bihor	Strada Korpazug, lățime medie (l) = 10,80 m, lungime (L) = 581,50m
15	52351	2.946	Drum	Strada Mică	Sat. Petreu, Jud. Bihor	Strada Mică, lățime medie (l) = 16,54 m, lungime (L) = 177,80 m
16	51961	3.597	Drum	Strada 1	Sat. Abrămuț, Jud. Bihor	Strada 1, lățime medie (l) = 8,30 m, lungime (L) = 356 m
17	51966	884	Drum	Strada 2	Sat. Abrămuț, Jud. Bihor	Strada 2, lățime medie (l) = 11 m, lungime (L) = 108 m

**Președinte de ședință,**

**Maria- Elena BALOG**

**Contrasemnează,**

**Secretar general al comunei,**

**Maria TAKACS**



ROMÂNIA  
JUDEȚUL BIHOR  
COMUNA ABRĂMUT  
CONSILIUL LOCAL AL COMUNEI ABRĂMUT

Tel. 0259/353836 e-mail : primaria\_abramut@yahoo.com , primaria\_abramut@cjibihor.ro , web.site: comuna-abramut.ro, CUI 5431691  
Loc. Abrămuț, nr. 57, CP 417015 , Județul Bihor



ANEXA NR. 2-DRUMURI COMUNA ABRĂMUT-

LA HCL NR. 42 DIN 22.06.2022


Nr. crt.	Cartea Funciară nr.	Suprafață	Categorie de folosință	Categoria si denumirea drumului	Adresa	Observații / Referințe
1.	51947	8603	Drum	Drum 6	Sat. Crestur, Jud. Bihor	Drum 6 Drum de legătura loc. Crestur-Albiș, Sat. Cristur, lățime medie (l) = 8 m, lungime (L) = 1367,60 m
2.	52187	1.285	Drum	Drum 6	Sat. Crestur, Jud. Bihor	Drum 6 Drum de legătura loc. Crestur-Albiș, Sat. Cristur, lățime medie (l) = 1,80 m, lungime (L) = 686 m
3	52202	2.841	Drum	Drum 6	Sat. Crestur, Jud. Bihor	Drum 6 Drum de legătura loc. Crestur-Albiș, Sat. Cristur, lățime medie (l) = 2,5 m, lungime (L) = 1261,70 m
4	51968	1.140	Drum	Drum 1	Sat. Crestur, Jud. Bihor	Drum 1, lățime medie (l) = 11,40 m, lungime (L) = 113,50 m
5	51960	1.640	Drum	Drum 2	Sat. Crestur, Jud. Bihor	Drum 2, Sat.Crestur lățime medie (l) = 8,30 m, lungime (L) = 197 m
6	51969	1.572	Drum	Drum 3	Sat. Crestur, Jud. Bihor	Drum 3, Sat.Crestur lățime medie (l) = 7 m, lungime (L) = 199,30 m
7	51959	1.434	Drum	Drum 4	Sat. Crestur, Jud. Bihor	Drum 4, Sat.Crestur lățime medie (l) = 8,5 m, lungime (L) = 178 m



**ROMÂNIA**  
**JUDEȚUL BIHOR**  
**COMUNA ABRĂMUT**  
**CONSILIUL LOCAL AL COMUNEI ABRĂMUT**

Loc. Abrămuț, nr. 57, CP 417015, Județul Bihor

Tel. 0259/53836 e-mail : primaria\_abramut@yahoo.com , primaria.abramut@cfbihor.ro web.site: comuna-abramut.ro, CUI 5431691



8	52002	1.432	Drum	Drum 5	Sat. Crestur, Jud. Bihor	Drum 5, Sat. Crestur, lățime medie (l) = 8,50 m, lungime (L) = 167,50 m
9	51964	4.517	Drum	Drum 1	Sat. Petreu, Jud. Bihor	Drum 1, lățime medie (l) = 12,30 m, lungime (L) = 622,70 m
10	51962	1.796	Drum	Drum 2	Sat. Petreu, Jud. Bihor	Drum 2, lățime medie (l) = 10,60 m, lungime (L) = 247,20 m
11	51963	946	Drum	Drum 3	Sat. Petreu, Jud. Bihor	Drum 3, lățime medie (l) = 0 m, lungime (L) = 00 m
12	52031	4539	Drum	Drum 4 – Tronosn I	Sat. Petreu, Jud. Bihor	Drum 4– Tronosn I, lățime medie (l) = 4,60 m, lungime (L) = 930,90 m
13	52003	1.203	Drum	Drum 4 – Tronosn II	Sat. Petreu, Jud. Bihor	Drum 4– Tronosn II, lățime medie (l) = 4,60 m, lungime (L) = 258 m
14	51948	4811	Drum	Drum 5	Sat. Petreu, Jud. Bihor	Drum 5 lățime medie (l) = 19,46 m, lungime (L) = 267,75 m

**Președinte de ședință,**

**Maria- Elena BALOG**

**Contrasemnează,**

**Secretar general al comunei,**

**Maria TAKACS**